

Подрядчик



ООО «ПК СТРОЙПРОЕКТНАДЗОР»

Заказчик



TATNEFT

ДОКУМЕНТАЦИЯ ПО ПЛАНИРОВКЕ ТЕРРИТОРИИ

по объекту: «Обустройство Елабужского нефтяного месторождения-2 очередь»

ПРОЕКТ ПЛАНИРОВКИ ТЕРРИТОРИИ
ОСНОВНАЯ ЧАСТЬ

Раздел 1: Проект планировки территории. Графическая часть

13199-ППТ-ОЧ-Р1

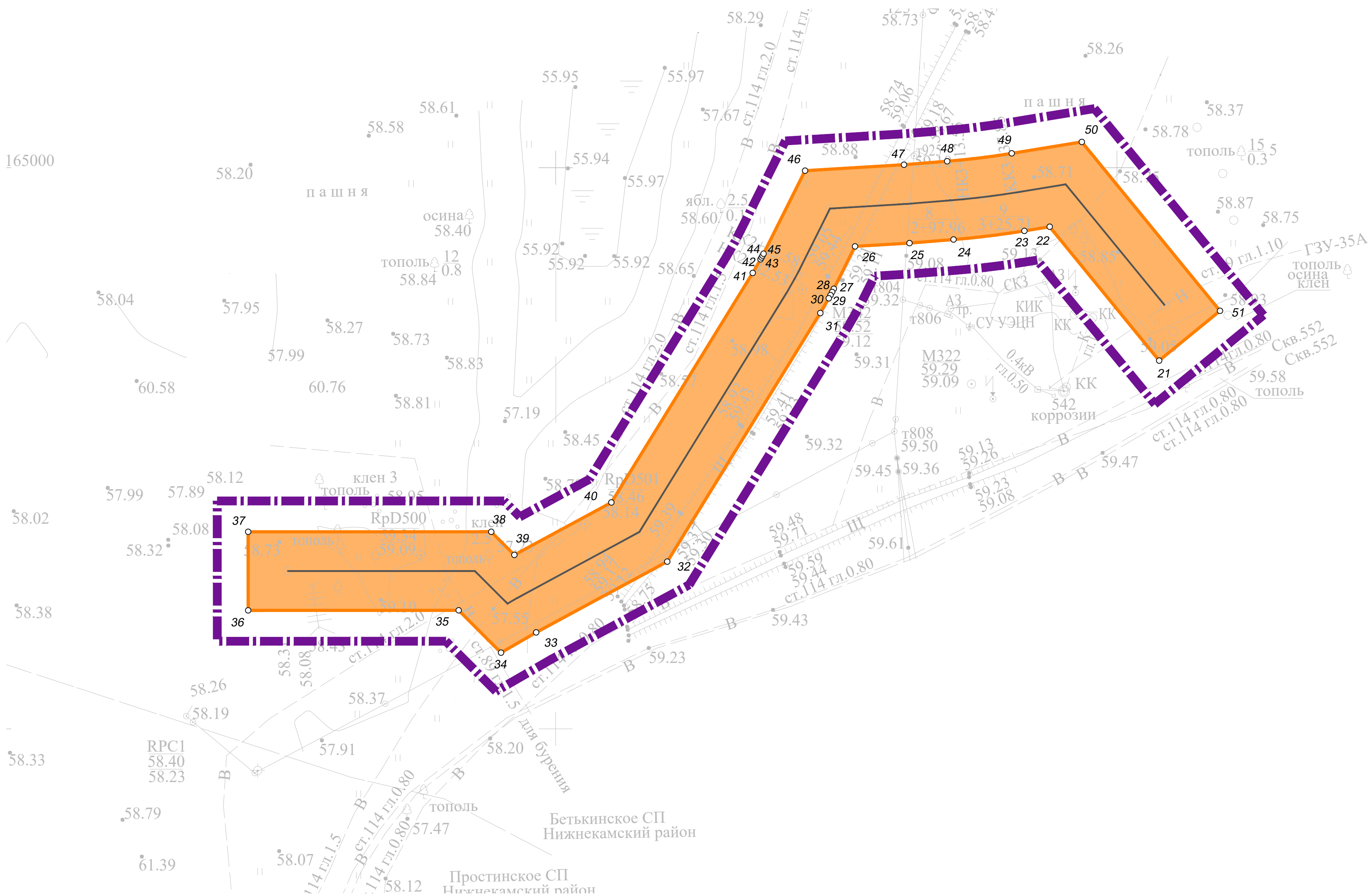
Изм.	№	Подп.	Дата

Пояснительная записка об отсутствии чертежа красных линий

В разрабатываемом проекте для объекта «Обустройство Елабужского нефтяного месторождения-2 очередь» подготовка Чертежа красных линий не требуется в связи с отсутствием существующих красных линий. Основание – пункты 11,12 статьи 1 Градостроительного кодекса Российской Федерации, проектируемый объект не является территорией общего пользования. В рамках разработки документации по планировке территории также не предусмотрено установление красных линий.

					13199-ППТ-ОЧ-Р1	Лист
						3
Изм.	Лист	№ докум.	Подпись	Дата		

Инв. № подл.	Подпись и дата	Взам. инв. №	Инв. № дубл.	Подп. и дата



УСЛОВНЫЕ ОБОЗНАЧЕНИЯ



Граница территории, в отношении которой осуществляется подготовка проекта планировки



Границы зон планируемого размещения линейных объектов





Проектируемый нефтепровод







12 Характерная точка границы зоны планируемого размещения объекта

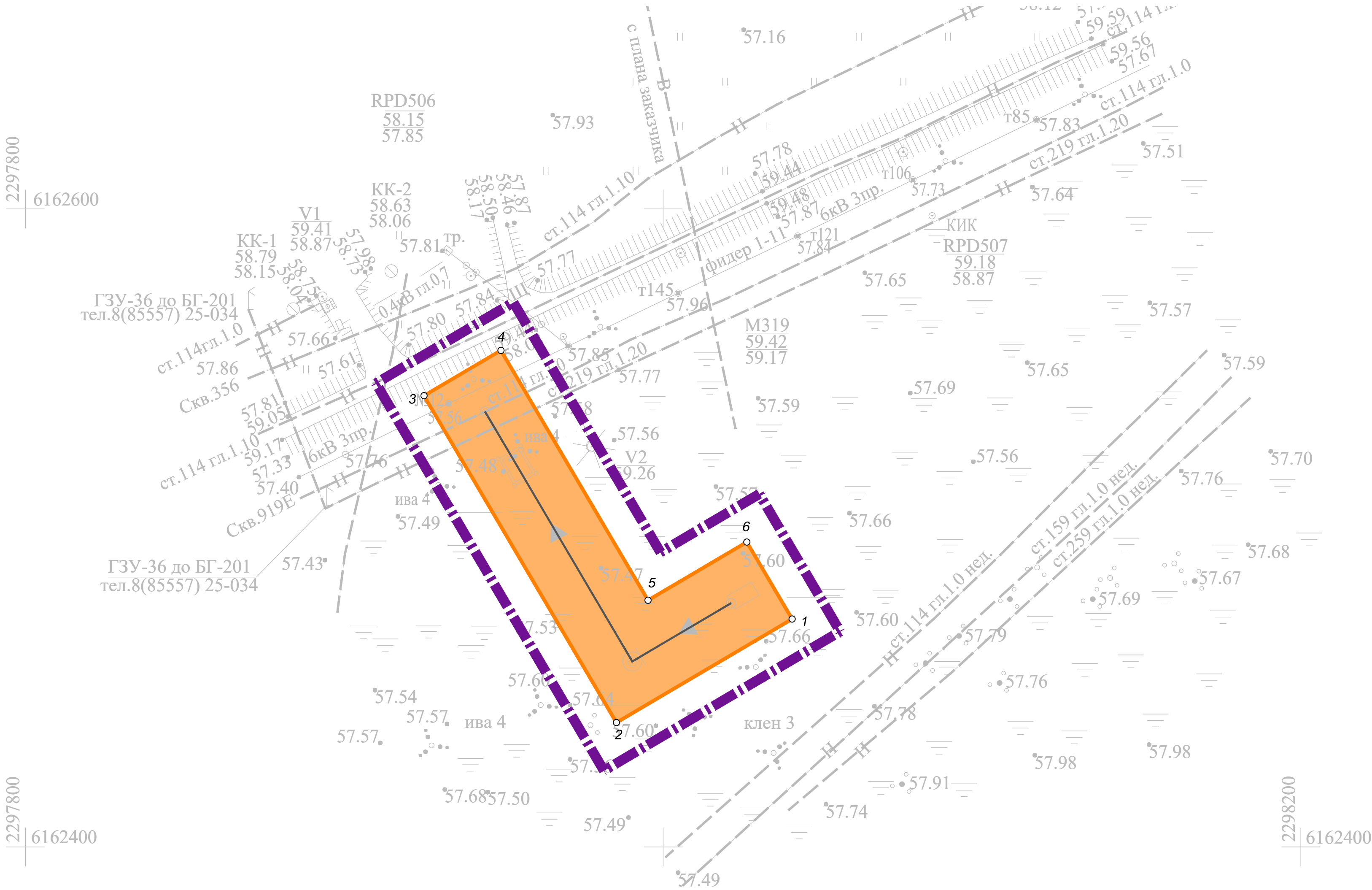
Система координат : МСК-16 (зона 2)

						13199-ППТ-04-ГЧ			
						Обустройство Елабужского нефтяного месторождения-2 очередь			
Изм.	Кол.уч.	Лист	№ док.	Подп.	Дата	Проект планировки территории Основная часть	Стадия	Лист	Листов
Разраб.		Ямашев Р.			02.24		ПП	1	3
Проверил		Ямашев Д.			02.24	Чертеж зон планируемого размещения линейных объектов Масштаб 1:1000	ООО "ПК Стройпроектнадзор"		
Н. контр.									

Инв. № подл.	Подпись и дата	Васм. инв. №	Инв. № дубл.	Подп. и дата



- УСЛОВНЫЕ ОБОЗНАЧЕНИЯ
-  Граница территории, в отношении которой осуществляется подготовка проекта планировки
 -  Границы зон планируемого размещения линейных объектов
 -  Проектируемый нефтепровод
 -  Характерная точка границы зоны планируемого размещения объекта

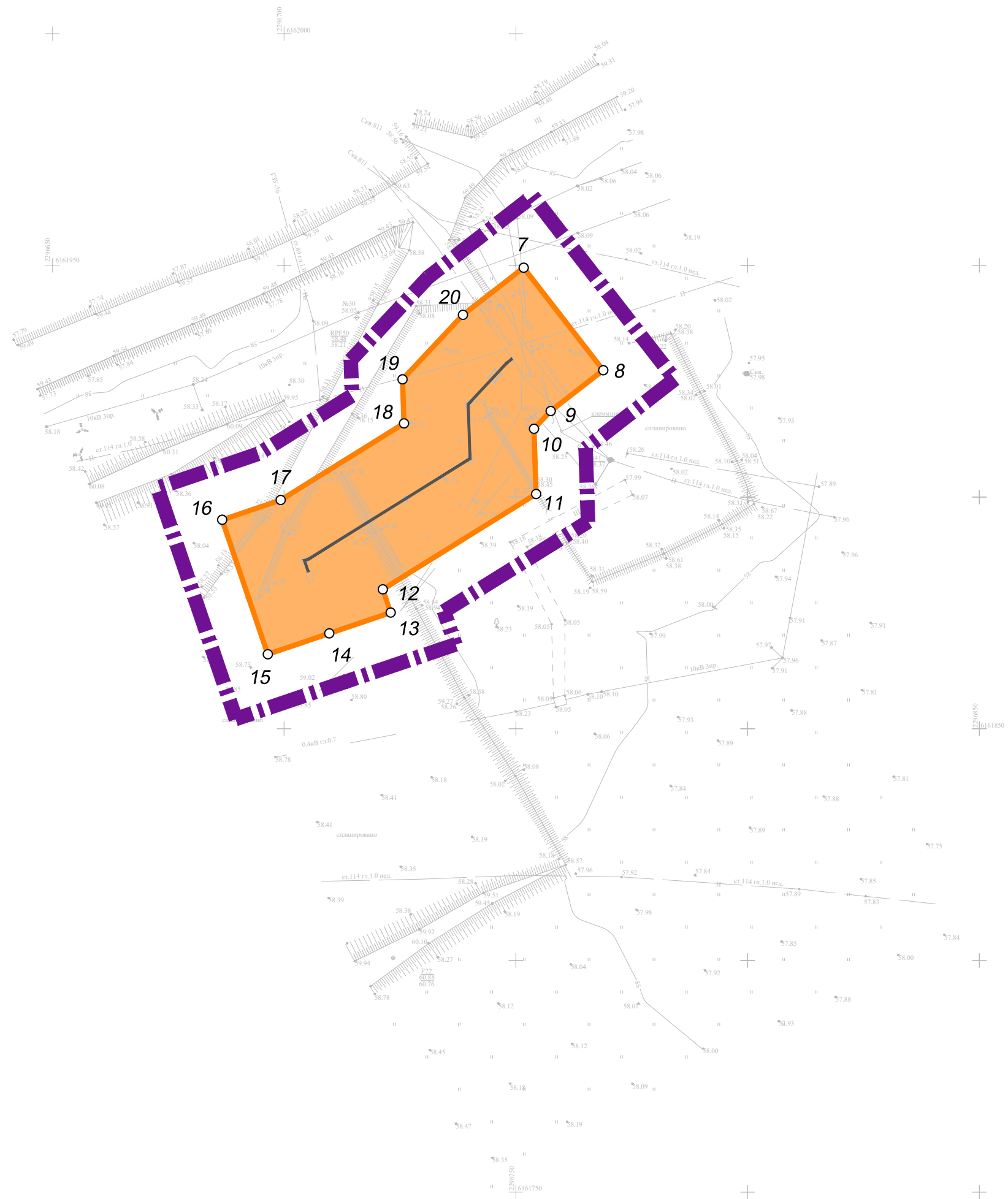


Система координат : МСК-16 (зона 2)

						13199-ППТ-04-ГЧ			
						Обустройство Елабужского нефтяного месторождения-2 очередь			
Изм.	Кол. уч.	Лист	№ док.	Подп.	Дата	Проект планировки территории Основная часть	Стадия	Лист	Листов
Разраб.		Ямашев Р.			02.24		ПП	2	3
Проверил		Ямашев Д.			02.24				
						Чертеж зон планируемого размещения линейных объектов Масштаб 1:1000	ООО "ПК Стройпроектнадзор"		
Н. контр.									

Копировал

Формат А2



- УСЛОВНЫЕ ОБОЗНАЧЕНИЯ
- Граница территории, в отношении которой осуществляется подготовка проекта планировки
 - Границы зон планируемого размещения линейных объектов
 - Проектируемый нефтепровод
 - Характерная точка границы зоны планируемого размещения объекта

Система координат : МСК-16 (зона 2)

						13199-ППТ-ОЧ-ГЧ			
						Обустройство Елабужского нефтяного месторождения-2 очередь			
Изм.	Кол. уч.	Лист	№ док.	Подп.	Дата	Проект планировки территории Основная часть	Стадия	Лист	Листов
Разраб.		Ямашев Р.			02.24		ПП	3	3
Проверил		Ямашев Д.			02.24	Чертеж зон планируемого размещения линейных объектов Масштаб 1:1000	ООО "ПК Стройпроектнадзор"		
Н. контр.									

Копировал

Формат А2

Инв. № подл.	Подпись и дата	Васм. инв. №	Инв. № дубл.	Подп. и дата